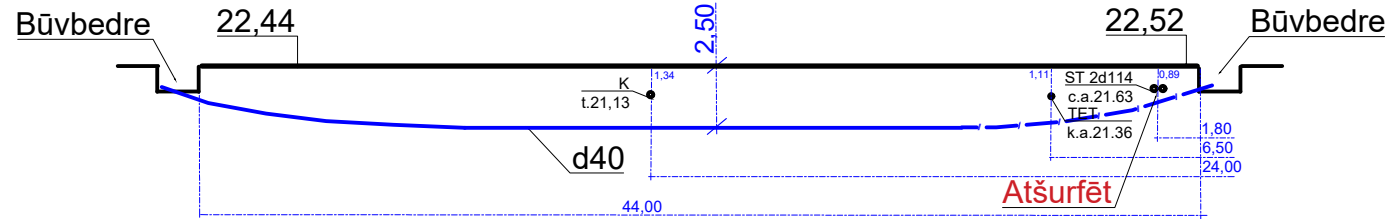
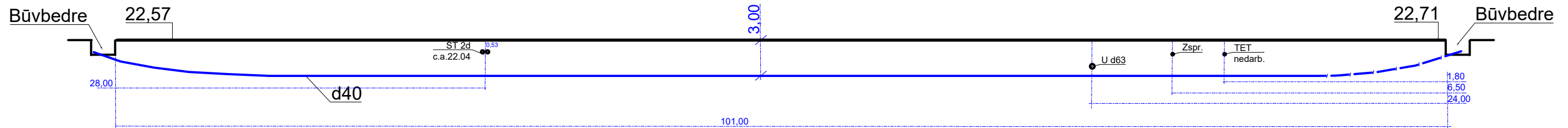


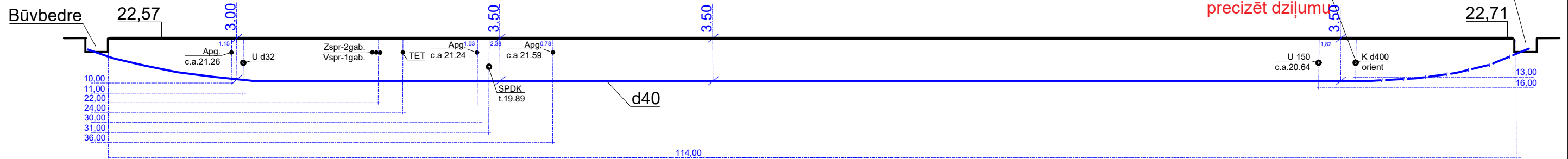
caurdure  
K03-K04



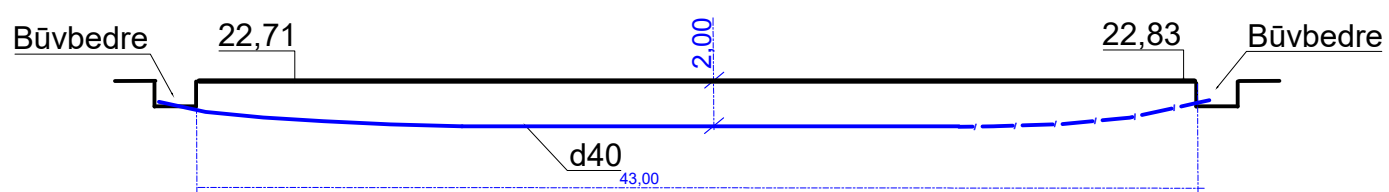
Grobiņa ,(Dienvidi)  
K04-Celtnieku 20



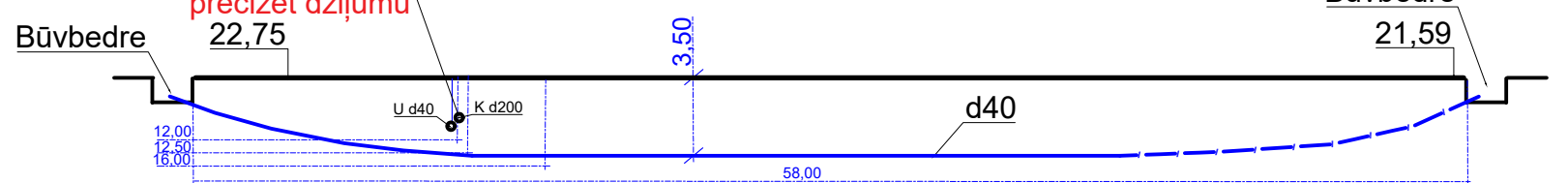
Grobiņa ,(Dienvidi)  
Celtnieku 56 - K01



Grobiņa ,(Dienvidi)  
K01-Celtnieku iela (Vītolu)

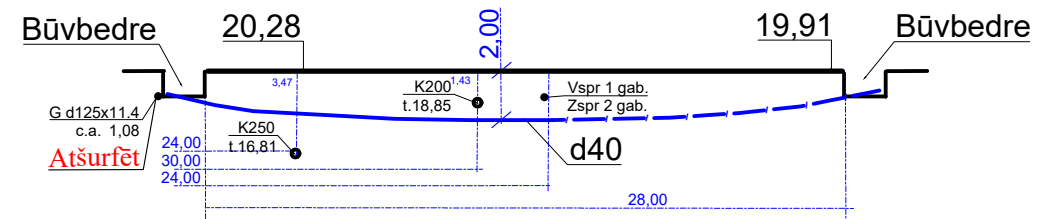
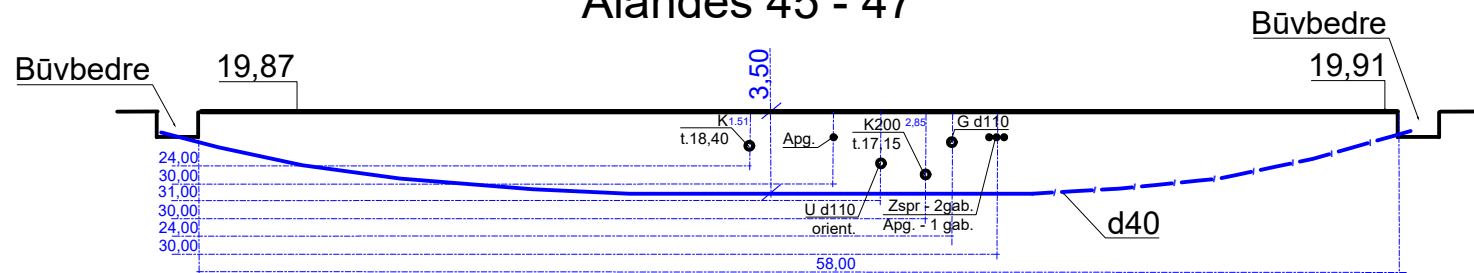


Pirms caurdures veikšanas  
precizēt dziļumu





Grobiņa ,(Dienvidi)  
Alandes 45-56

Grobiņa ,(Dienvidi)  
Alandes 45 - 47



\* Pirms caurdures veikšanas izsaukt komunikāciju pārstāvjus, kuru komunikāciju aizsargoslā tāks veikti būvdarbi, komunikāciju atrašanās vietas un dziļuma precizēšanai.  
\*Atšurfēt komunikācijas , kuru aizsargoslā atradīsies būvbedre.  
\*Saskaņā ar caurdures plānu un komunikāciju pārstāvju prasībām atšurfēt norādītās komunikācijas.

		2.4.1.2.i.Platjoslas jeb ļoti augstas veiktspējas tīklu "pēdējās jūdzes" infrastruktūras attīstība		 	
Proj. vadītājs	J. Patmalnieks	Elektronisko sakaru tīkla izbūve līdz īpašumu robežām Grobiņā (Dienvidu daļa), Dienvidkurzemes novads.		Stadija	Mērogs
				Lapa	Lapas
				2	2
		Rasējums : caurdures plāns			